COMMUNE DE ST. LEGIER

LA CHIESAZ

PLAN PARTIEL D'AFFECTATION "AU PRE BLANC"

APPROUVE PAR LA MUNICIPALITE
DANS SA SEANCE DU 2 AVR. 1986

SOUMIS A L'ENQUETE PUBLIQUE
du - 2 AVR 1986 au - 2 MAI 1986

LE SYNDIC : LE SECRETAIRE :

ADOPTE PAR LE CONSEIL COMMUNAL
DANS SA SEANCE DU 1 JUIN 1987

APPROUVE PAR LE DEPARTEMENT DES TRAVAUX PUBLICS, DU TERRITOIRE ET DES FORETS
le Chef du Département

LE PRESIDENT : LE SECRETAIRE :

ORIG. : DDD
DESS. : DDD

GEA
GEOMETRES ASSOCIES SA
1052 LE MONT-SUR-LAUSANNE

SITUATION GENERALE ECH. 1:10'000

CONCEPTION DIRECTRICE ECH. 1:2000

LA TYPE INDICATIF

LEGENDE

- FRONT DES CONSTRUCTIONS
- FRONT ARCHEMBAINE
- ENVIRONNEMENT INTERIEURE
- ACCES DE GROUPES
- AMENAGEMENTS PIETONS
- ACCES CYCLISTES
- ACCES MACHINES AGRICOLES
- STATIONNEMENT SOUTERRAIN

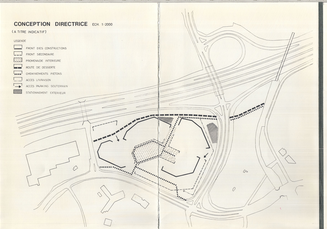

CIRCULATIONS ECH. 1:2000

LA TYPE INDICATIF

- ACCES DE GROUPES
- AMENAGEMENTS PIETONS
- ACCES MACHINES AGRICOLES
- ACCES CYCLISTES
- ACCES PARKING SOUTERRAIN
- ACCES PARKING SOUTERRAIN
- ACCES STATION SERVICE
- PARKING REFERENCE
- LIAISON PIETONNE VERTICALE

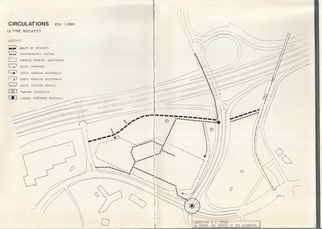

PROGRAMME D'ACTIVITES ECH. 1:2000

LA TYPE INDICATIF

LEGENDE

- ACTIVITES INTELLIGENES
- ACTIVITES SPORTIVES
- ZONES DE RENCONTRE
- ACTIVITES COMMERCIALES
- SERVICES DES VEHICULES

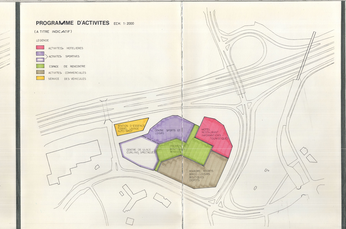

AMENAGEMENTS EXTERIEURS ECH. 1:2000

LA TYPE INDICATIF

- ESPACE ECOLOGIQUE
- PLANTAGES INTERIEURS TYPE ARBRE
- PLANTAGES D'ARBRES
- PLANTAGES COUVRE GRANDS DE LOGIES
- HAUTES - BARRIERES
- PLANTATIONS
- ENVIRONNEMENT INTERIEURES
- ESPACES PIETONS
- SURFACES EN GAZONS SURMONTES

PLAN PARTIEL D'AFFECTATION ECH. 1:1000

Plan d'axes et de limites des propriétés
Implantation et détention des piers indicatifs

EXPROPRIATION - DEMOLITION de la maison
au GENRE DES ARCHIVES DE L'ETAT AUTORISEES
CONSTRUCTIONS REALISEES

LEGENDE plan ECH. 1:1000

- PERIMETRE DU PLAN PARTIEL D'AFFECTATION
- PERIMETRE DES ACTIVITES INTELLIGENES
- PERIMETRE DES ACTIVITES SPORTIVES
- ESPACE DE RENCONTRE
- PERIMETRE DES ACTIVITES COMMERCIALES
- PERIMETRE RESERVE AU SERVICE DES VEHICULES
- ZONE AGRICOLE

AMENAGEMENTS EXTERIEURS ET VOIES DE CIRCULATIONS

- STATIONNEMENT EXTERIEUR
- ESPACES RESERVES
- AIRE RESERVEE A LA CIRCULATION

LIMITES DES CONSTRUCTIONS

- LIMITE DES CONSTRUCTIONS EXISTANTES
- LIMITE DES CONSTRUCTIONS A RASER
- LIMITE DES CONSTRUCTIONS NOUVELLE

LA TYPE INDICATIF

- PROJET
- ENVIRONNEMENTS PIETONS
- LIAISON PIETONNE VERTICALE

LEGENDE coupes ECH. 1:1000

- TERRAIN NATUREL
- IDENTIFICATION DES ZONES
- PROJET A TITRE INDICATIF
- LIMITE DE PROPRIETE

LISTE DES PROPRIETAIRES

N°	PROPRIETAIRES	SURFACES
1824	LONARPARC SA	10'077 m²
1830	MASERS Yeud	1832 m²
831	ETAT DE VAUD	15'287 m²
1833	RADOLDO Marie-Therese, veuve de Charles	1559 m²
1834	ETAT DE VAUD	1751 m²
835	COMMUNE DE SAINT-LEGIER	2342 m²
1836	ETAT DE VAUD	968 m²
1838	COMMUNE DES CCH	497 m²
1881	MASERS Yeud	7006 m²

COUPES illustratives ECH. 1:1000

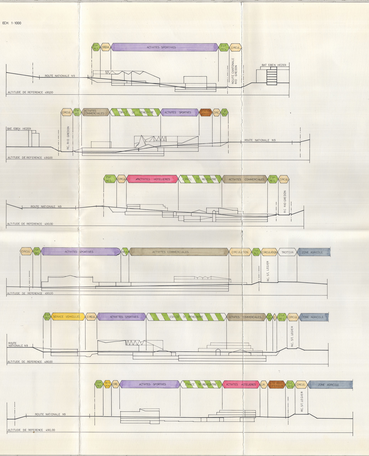

REGLEMENT SPECIAL DU PPA

Article 1 - But du plan

Le présent Plan Partiel d'Affectation (PPA) a pour but :

- de fixer en particulier l'affectation d'activités intensive et régionale, ainsi que les conditions de construction et d'aménagement du site projeté.
- d'assurer un développement ordonné et cohérent des constructions et installations.
- de promouvoir un équipement garantissant le développement des activités économiques, intellectuelles, culturelles et sportives de la région.
- d'aménager un réseau routier en fonction des nécessités des différentes zones.

Article 2 - Organisation du Plan Partiel d'Affectation

Le présent Plan Partiel d'Affectation définit les différentes surfaces :

- Périmètre des activités intellectuelles,
- Périmètre des activités sportives,
- Périmètre des activités commerciales,
- Périmètre réservé au service des véhicules,
- Zone agricole.

Le plan comprend en outre à titre d'organisation qui portent sur les différentes zones :

- Stationnement souterrain,
- Espace de rencontre,
- Aire réservée à la circulation.

Article 3 - Implantation

Au sein d'une même affectation différenciée l'implantation et la volumétrie des bâtiments est soumise au présent PPA à titre indicatif.

Toutefois l'implantation des bâtiments dans les différentes périmètres mentionnés à l'article précédent devra respecter les règles générales définies par les articles 4 à 7.

Article 4 - Surfaces de planchers brutes

Les surfaces de planchers brutes sont déterminées pour chacun des périmètres des activités et de l'espace de rencontre :

- Périmètre des activités intellectuelles : 50'000 m²
- Périmètre des activités sportives : 15'000 m²

Article 5 - Altitudes

Les constructions doivent respecter les altitudes figurées sur le plan à respecter.

Les superstructures à fonction technique (ventilation, ascenseur, cheminée, etc.) peuvent dépasser les altitudes figurées sur le plan à respecter, à condition de ne pas nuire à l'harmonie des constructions.

Elles doivent s'intégrer à l'architecture des bâtiments et être traitées de manière à former un tout avec ceux-ci. Elles ne sont pas prises en considération pour le calcul des surfaces brutes de planchers.

Article 6 - Degré de réflexion

L'ensemble du site peut être réalisé en plusieurs étapes.

Les différents périmètres pour les différentes activités peuvent être réalisés en plusieurs étapes.

Article 7 - Ordonnances des constructions

Les constructions peuvent être réalisées selon les différentes ordonnances suivantes : isolée, groupée, contiguë.

Les toitures plates, à pans superposés, exceptionnels, à pans inversés sont autorisées.

La matériau des toitures à pans peut être en tuiles, ardoise artificielle, métal, verre, etc. Les matériaux brillants sont interdits à l'exception du verre.

Au surplus, les articles 58, 60, 61 et 62 de la RCS s'appliquent en sont pas contraires.

Article 8 - Aménagements extérieurs et accès de circulations

Les accès de circulations véhicules et piétonnes seront distincts selon le principe figurant sur le plan d'accès et de circulation.

Le projet définitif des circulations véhicules sera soumis à la Municipalité pour approbation.

Les plans de stationnement souterrain sont soumis au service d'urbanisme pour approbation.

Les espaces réservés figurés sur le PPA seront traités par le privé des aménagements pour tout le public.

Le plan des aménagements extérieurs sera également soumis à la Municipalité pour approbation. Il sera établi par un architecte paysagiste.

Article 9 - Stationnement des véhicules

Le nombre de places de stationnement privées pour l'ensemble des activités est fixé à 1 place par 50 m².

Le parking supplémentaire sont à prévoir sur place pour le nombre maximum d'activité à implanter au minimum 1500 places.

DISPOSITIONS APPLICABLES A CHACUN DES PERIMETRES

Article 10 - Harmonie des activités réalisées

Les activités qui seront développées à l'intérieur de ces périmètres, ne devront pas nuire à l'harmonie générale du quartier. Elles devront respecter notamment la règle OPB.

Les activités suivantes sont interdites : dépôts, garages de commerces, industries, etc. sont également interdites.

Un périmètre réservé au parking nécessaire pour les activités de chacun des périmètres est prévu.

Le surface de planchers brutes de l'ensemble des constructions admises dans ce périmètre est de 8000 m² maximum. Cette aire culturelle contiendrait : - un cinéma de 1000 places

Article 11 - Formation des activités sportives

Les périmètres aux activités des activités de sports, de loisirs et de détente.

Il peut comprendre notamment :

- activités : commerces, sports, bowling, fitness, sauna, restaurant, cafés, discothèque, etc.
- Les activités sportives peuvent être pratiquées à l'intérieur et à l'extérieur des bâtiments.

selon sont les risques techniques, sanitaires, légaux, etc.

Les restaurants et cafés ne sont pas autorisés séparément.

Le périmètre comprend un commerce de grande surface, des boutiques, et galeries commerciales, et des bureaux.

Il comprend également les activités sportives, les loisirs intérieurs, les cafés.

Les surfaces de planchers brutes maximales dans ce périmètre sont fixées comme suit :

- Commerces : 1000 m²
- Activités sportives, grandes salles : 2000 m²
- Bureaux : 1000 m²
- Activités diverses : 1000 m²

Le nombre de places de stationnement nécessaires ne sont pas compris dans les surfaces indiquées ci-dessus. Il ne sont pas pris en compte pour le calcul des surfaces brutes de planchers. Le nombre de places de stationnement à prévoir est de 1 place pour 50 m².

Article 12 - Formation destiné au service des véhicules

Le périmètre est destiné à la construction d'une station service et des activités qui y sont liées, ainsi que des bureaux, des commerces, des activités pour véhicules, hôtels, restaurants, cafés, etc.

La surface de planchers brutes maximales dans ce périmètre est de 700 m² maximum. Elle est calculée conformément à l'article 4, ci-dessus.

Article 13 - Espace de rencontre

Le périmètre représente l'espace d'accueil principal, l'arrivée depuis l'autoroute. Il comprend des activités de commerces, restaurants, cafés, bureaux, etc.

Il est destiné à être un espace de rencontre et d'échanges divers. Il comprend également des établissements publics ouverts au public.

La surface de planchers brutes maximales dans ce périmètre est de 2000 m² maximum. Elle est calculée conformément à l'article 4, ci-dessus.

Article 14 - Aire réservée à la circulation

Un périmètre est réservé à la réalisation des routes de desserte de la zone d'activités.

Il comprend également un nœud de circulations dont définitif dans le plan de circulation.

Article 15 - Zone agricole

Cette zone est régie par les dispositions des articles 16 et suivants du règlement communal sur la zone d'extension de la police des constructions.

DISPOSITIONS PARTICULIERES

Article 17 - Limite contre la forêt

Pour l'ensemble du PPA, le degré de sensibilité au 11 fondamental est déterminé par la présente limite figurée sur le plan.

Article 18 - Demandes de permis de construire

Les demandes de permis de construire sont soumises à la compétence de la Municipalité et à l'enquête publique.

Les articles qui ne sont pas contraires de la réglementation de la commune de Saint-Légier s'appliquent.

Le plan général des aménagements extérieurs sera instruction des demandes de permis de construire pour chacune des différentes étapes.

Article 19 - Dispositions finales

Pour tout ce qui n'est pas prévu par le présent règlement et dans la mesure où il ne contient pas de dispositions contraires, les articles de la loi cantonale sur l'aménagement du territoire et les constructions (LATC) et du règlement d'application (RLATC) sont applicables.

Article 20 - Entrée en vigueur

Le présent Plan Partiel d'Affectation, entre en vigueur dès son approbation par le Conseil d'Etat.

PLAN DES ALTITUDES MAXIMALES

ECHELLE 1:1000